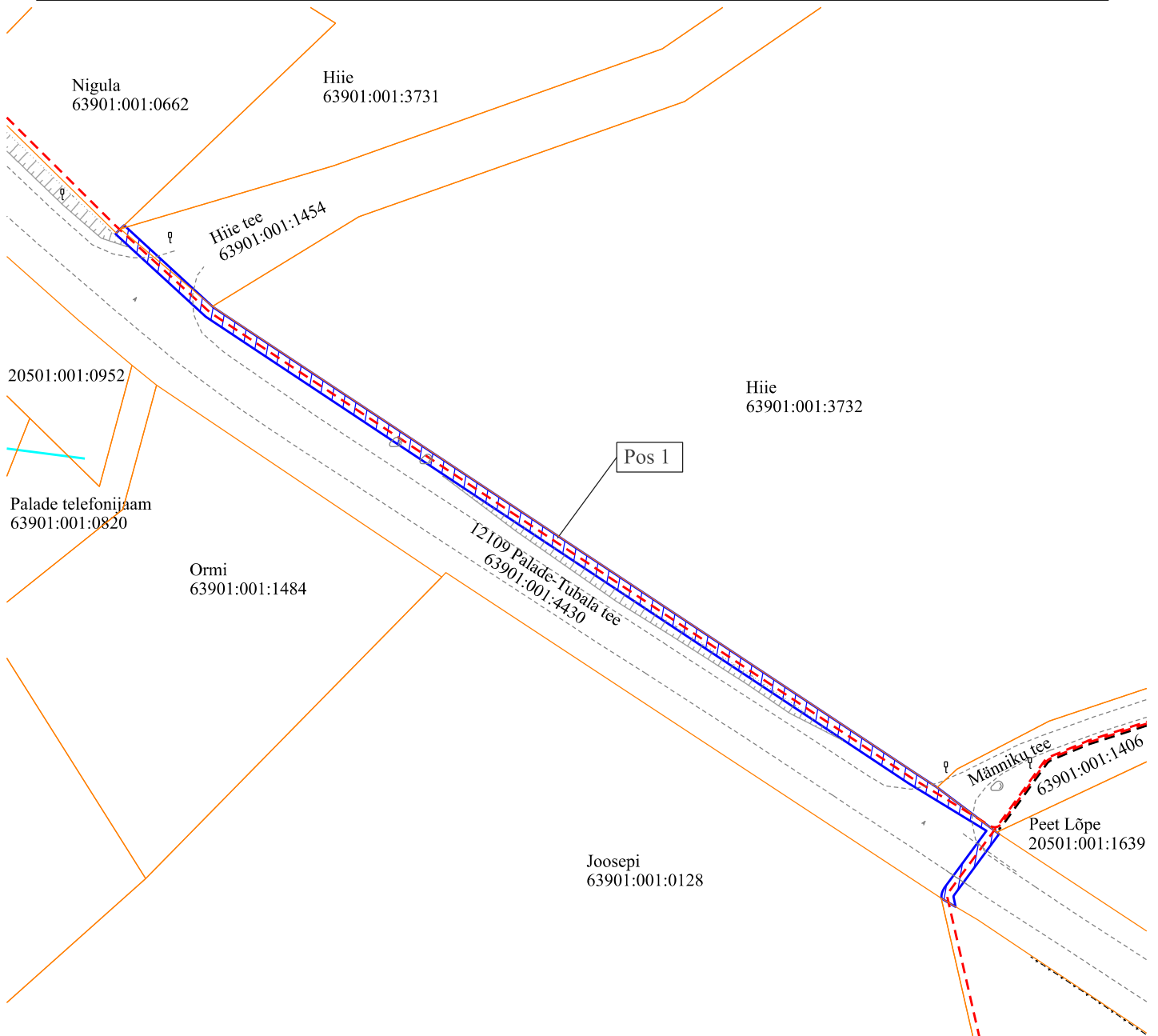






Isikliku kasutusõiguse seadmise plaan

IKÕ ala Pos nr (plaanil)	Kinnistu registriosa nr	Katastriüksuse tunnus, nimi ja sihtotstarve	Asukoht riigitee (nr ja nimi) suhtes (lõigu algus ja lõpp km)	IKÕ ala pindala ruutmeetrites m ²
Pos 1	10363050	63901:001:4430 12109 Palade-Tubala tee Transpordimaa 100%	12109 Palade-Tubala tee ristumine 1,12 km kulgemine 1,12-1,30 km	ca 371

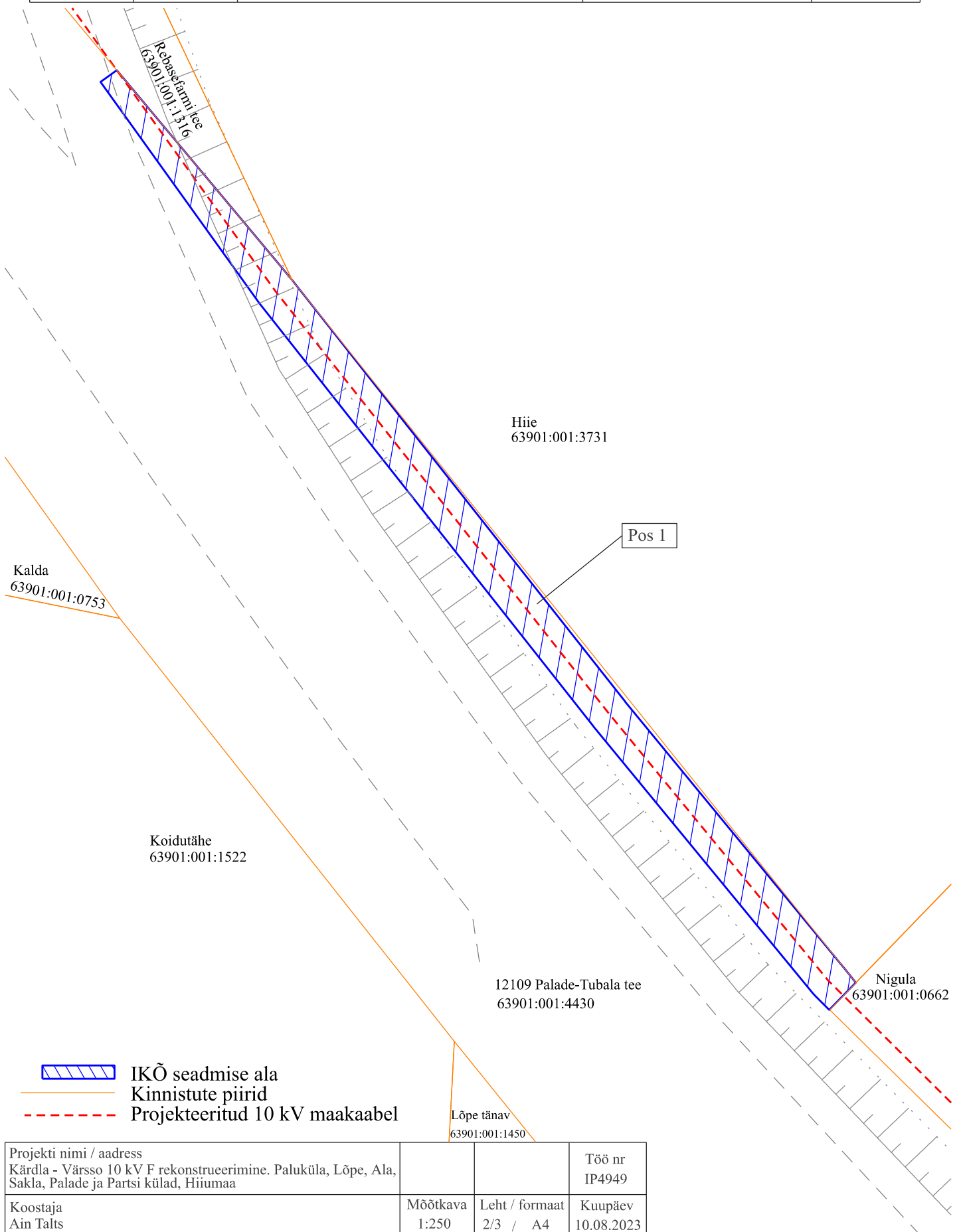


-  IKÕ seadmise ala
-  Kinnistute piirid
-  Projekteeritud 10 kV maakaabel
-  Projekteeritud 0,4 kV maakaabel

Projekti nimi / aadress Kärdla - Värso 10 kV F rekonstrueerimine. Paluküla, Lõpe, Ala, Sakla, Palade ja Partsi külad, Hiiumaa			Töö nr IP4949
Koostaja Ain Talts	Mõõtkava 1:1000	Leht / formaat 1/3 / A4	Kuupäev 10.08.2023

Isikliku kasutusõiguse seadmise plaan

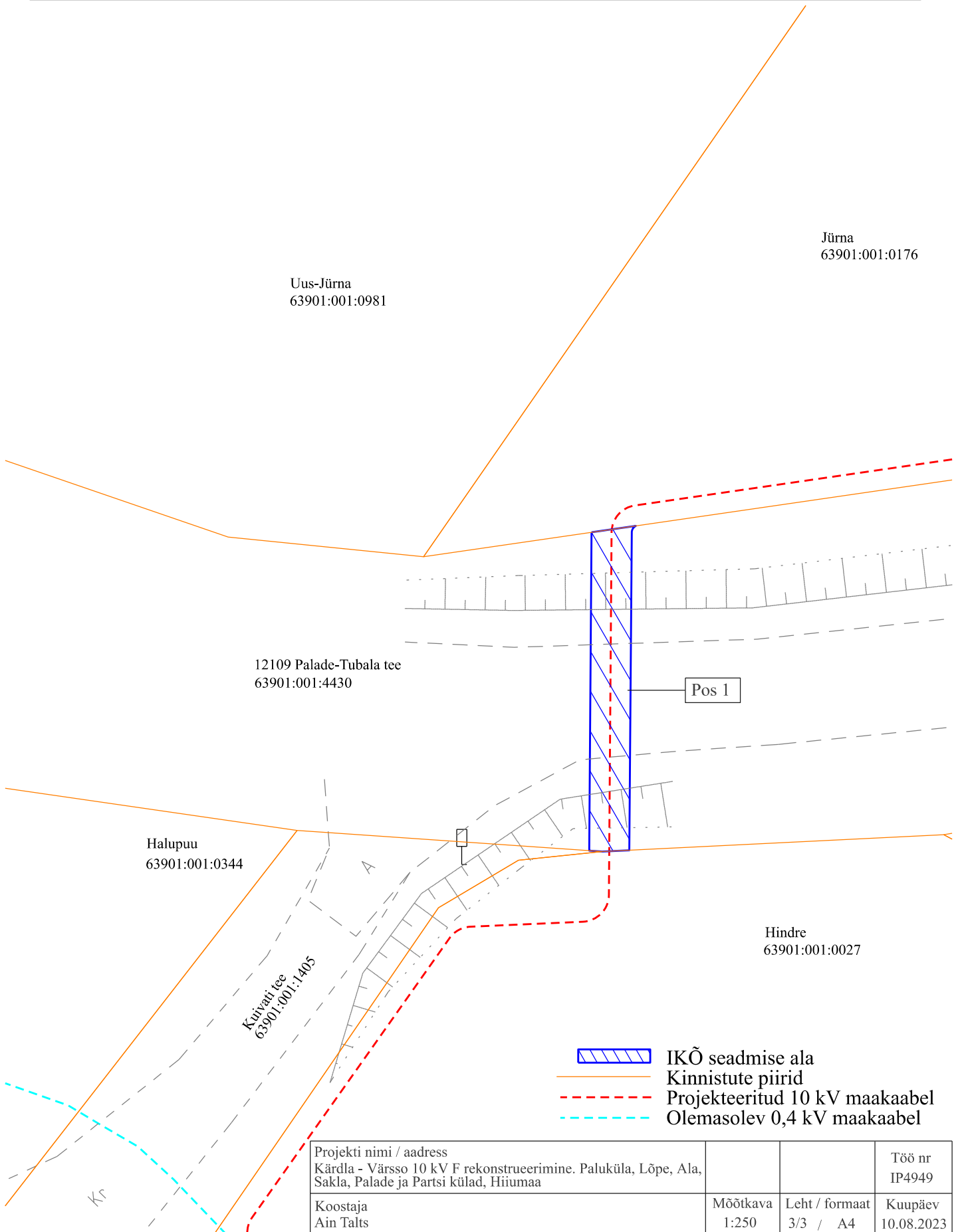
IKÕ ala Pos nr (plaanil)	Kinnistu registriosa nr	Katastriüksuse tunnus, nimi ja sihtotstarve	Asukoht riigitee (nr ja nimi) suhtes (lõigu algus ja lõpp km)	IKÕ ala pindala ruutmeetrites m ²
Pos 1	10363050	63901:001:4430 12109 Palade-Tubala tee Transpordimaa 100%	12109 Palade-Tubala tee kulgemine 1,33-1,40 km	ca 110



Projekti nimi / aadress Kärda - Värssu 10 kV F rekonstrueerimine. Paluküla, Lõpe, Ala, Sakla, Palade ja Partsi külad, Hiiumaa			Töö nr IP4949
Koostaja Ain Talts	Mõõtkava 1:250	Leht / formaat 2/3 / A4	Kuupäev 10.08.2023

Isikliku kasutusõiguse seadmise plaan

IKÕ ala Pos nr (plaanil)	Kinnistu registriosa nr	Katastriüksuse tunnus, nimi ja sihtotstarve	Asukoht riigitee (nr ja nimi) suhtes (lõigu algus ja lõpp km)	IKÕ ala pindala ruutmeetrites m ²
Pos 1	10363050	63901:001:4430 12109 Palade-Tubala tee Transpordimaa 100%	12109 Palade-Tubala tee ristumine 1,73 km	ca 32



Projekti nimi / aadress Kärdla - Värssu 10 kV F rekonstrueerimine. Paluküla, Lõpe, Ala, Sakla, Palade ja Partsi külad, Hiiumaa			Töö nr IP4949
Koostaja Ain Talts	Mõõtkava 1:250	Leht / formaat 3/3 / A4	Kuupäev 10.08.2023